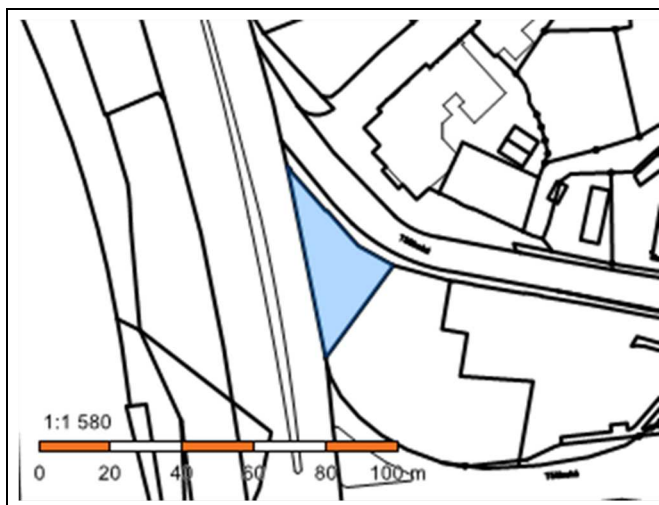


Informace o sousedním pozemku



Parcelní číslo:	46/14
Obec:	Ostrava [554821]
Katastrální území:	Slezská Ostrava [714828]
Číslo LV:	3195
Výměra [m²]:	585
Typ parcely:	Parcela katastru nemovitostí
Mapový list:	DKM
Určení výměry:	Graficky nebo v digitalizované mapě
Způsob využití:	jiná plocha
Druh pozemku:	ostatní plocha

Vlastníci, jiní oprávnění

Vlastnické právo	Podíl 1
Statutární město Ostrava, Prokešovo náměstí 1803/8, Moravská Ostrava, 70200 Ostrava	

Způsob ochrany nemovitosti

Nejsou evidovány žádné způsoby ochrany.

Seznam BPEJ

Parcela nemá evidované BPEJ.

Omezení vlastnického práva

Typ
Věcné břemeno (podle listiny)
Věcné břemeno zřizování a provozování vedení

Jiné zápisy

Typ
Změna výměr obnovou operátu
Změna číslování parcel

Řízení, v rámci kterých byl k nemovitosti zapsán cenový údaj

Nemovitost je v územním obvodu, kde státní správu katastru nemovitostí ČR vykonává [Katastrální úřad pro Moravskoslezský kraj, Katastrální pracoviště Ostrava](#)

Zobrazené údaje mají informativní charakter. Platnost k 02.04.2020 09:00:00.

Informace o sousedním pozemku



Parcelní číslo:	46/15
Obec:	Ostrava [554821]
Katastrální území:	Slezská Ostrava [714828]
Číslo LV:	3425
Výměra [m²]:	1862
Typ parcely:	Parcela katastru nemovitostí
Mapový list:	DKM
Určení výměry:	Graficky nebo v digitalizované mapě
Způsob využití:	jiná plocha
Druh pozemku:	ostatní plocha

Vlastníci, jiní oprávnění

Vlastnické právo	Podíl 1
Statutární město Ostrava, Prokešovo náměstí 1803/8, Moravská Ostrava, 70200 Ostrava	
Svěřená správa nemovitostí ve vlastnictví obce	Podíl 1
Městský obvod Slezská Ostrava, Těšínská 138/35, Slezská Ostrava, 71016 Ostrava	

Způsob ochrany nemovitosti

Nejsou evidovány žádné způsoby ochrany.

Seznam BPEJ

Parcela nemá evidované BPEJ.

Omezení vlastnického práva

Typ
Věcné břemeno (podle listiny)
Věcné břemeno vedení
Věcné břemeno zřizování a provozování vedení

Jiné zápisy

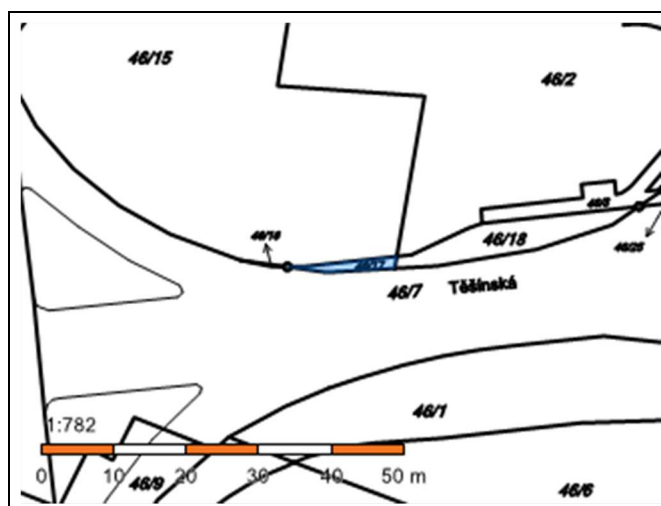
Nejsou evidovány žádné jiné zápisy.

Řízení, v rámci kterých byl k nemovitosti zapsán cenový údaj

Nemovitost je v územním obvodu, kde státní správu katastru nemovitostí ČR vykonává [Katastrální úřad pro Moravskoslezský kraj, Katastrální pracoviště Ostrava](#)

Zobrazené údaje mají informativní charakter. Platnost k 02.04.2020 09:00:00.

Informace o sousedním pozemku



Parcelní číslo:	46/17
Obec:	Ostrava [554821]
Katastrální území:	Slezská Ostrava [714828]
Číslo LV:	3467
Výměra [m²]:	16
Typ parcely:	Parcela katastru nemovitostí
Mapový list:	DKM
Určení výměry:	Graficky nebo v digitalizované mapě
Způsob využití:	silnice
Druh pozemku:	ostatní plocha

Vlastníci, jiní oprávnění

Vlastnické právo	Podíl
Moravskoslezský kraj, 28. října 2771/117, Moravská Ostrava, 70200 Ostrava	
Hospodaření se svěřeným majetkem kraje	Podíl
Správa silnic Moravskoslezského kraje, příspěvková organizace, Úprkova 795/1, Přívoz, 70200 Ostrava	

Způsob ochrany nemovitosti

Nejsou evidovány žádné způsoby ochrany.

Seznam BPEJ

Parcela nemá evidované BPEJ.

Omezení vlastnického práva

Typ
Věcné břemeno zřizování a provozování vedení

Jiné zápisy

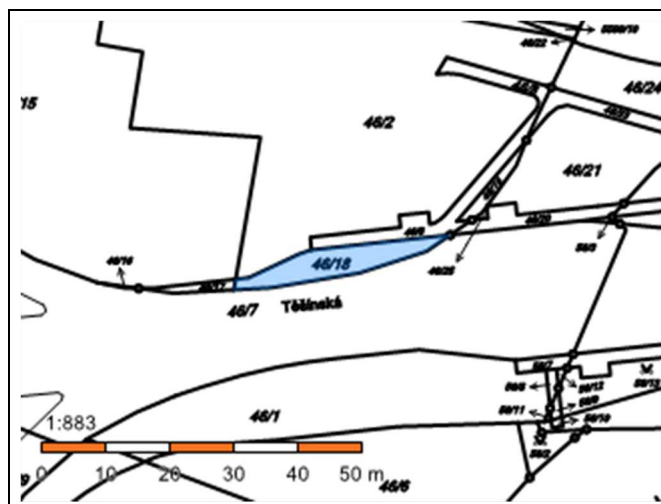
Nejsou evidovány žádné jiné zápisy.

Řízení, v rámci kterých byl k nemovitosti zapsán cenový údaj
--

Nemovitost je v územním obvodu, kde státní správu katastru nemovitostí ČR vykonává [Katastrální úřad pro Moravskoslezský kraj, Katastrální pracoviště Ostrava](#)

Zobrazené údaje mají informativní charakter. Platnost k 02.04.2020 09:00:00.

Informace o sousedním pozemku



Parcelní číslo:	46/18
Obec:	Ostrava [554821]
Katastrální území:	Slezská Ostrava [714828]
Číslo LV:	3467
Výměra [m²]:	110
Typ parcely:	Parcela katastru nemovitostí
Mapový list:	DKM
Určení výměry:	Graficky nebo v digitalizované mapě
Způsob využití:	silnice
Druh pozemku:	ostatní plocha

Vlastníci, jiní oprávnění

Vlastnické právo	Podíl
Moravskoslezský kraj, 28. října 2771/117, Moravská Ostrava, 70200 Ostrava	
Hospodaření se svěřeným majetkem kraje	Podíl
Správa silnic Moravskoslezského kraje, příspěvková organizace, Úprkova 795/1, Přívoz, 70200 Ostrava	

Způsob ochrany nemovitosti

Nejsou evidovány žádné způsoby ochrany.

Seznam BPEJ

Parcela nemá evidované BPEJ.

Omezení vlastnického práva

Typ
Věcné břemeno (podle listiny)

Jiné zápisy

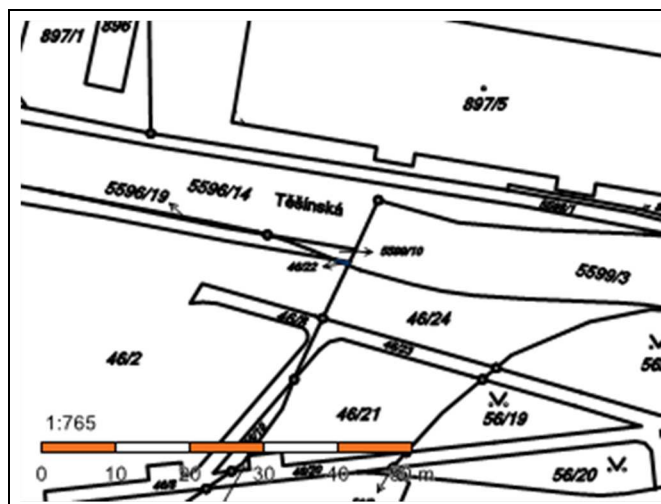
Nejsou evidovány žádné jiné zápisy.

Řízení, v rámci kterých byl k nemovitosti zapsán cenový údaj
--

Nemovitost je v územním obvodu, kde státní správu katastru nemovitostí ČR vykonává [Katastrální úřad pro Moravskoslezský kraj, Katastrální pracoviště Ostrava](#)

Zobrazené údaje mají informativní charakter. Platnost k 02.04.2020 09:00:00.

Informace o sousedním pozemku



Parcelní číslo:	46/22
Obec:	Ostrava [554821]
Katastrální území:	Slezská Ostrava [714828]
Číslo LV:	3195
Výměra [m²]:	1
Typ parcely:	Parcela katastru nemovitostí
Mapový list:	DKM
Určení výměry:	Graficky nebo v digitalizované mapě
Způsob využití:	ostatní komunikace
Druh pozemku:	ostatní plocha

Vlastníci, jiní oprávnění

Vlastnické právo	Podíl 1
Statutární město Ostrava, Prokešovo náměstí 1803/8, Moravská Ostrava, 70200 Ostrava	

Způsob ochrany nemovitosti

Nejsou evidovány žádné způsoby ochrany.

Seznam BPEJ

Parcela nemá evidované BPEJ.

Omezení vlastnického práva

Nejsou evidována žádná omezení.

Jiné zápisy

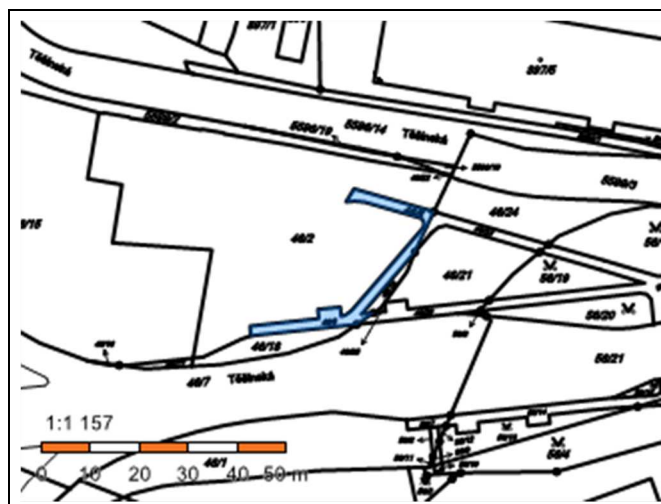
Nejsou evidovány žádné jiné zápisy.

Řízení, v rámci kterých byl k nemovitosti zapsán cenový údaj

Nemovitost je v územním obvodu, kde státní správu katastru nemovitostí ČR vykonává [Katastrální úřad pro Moravskoslezský kraj, Katastrální pracoviště Ostrava](#)

Zobrazené údaje mají informativní charakter. Platnost k 02.04.2020 09:00:00.

Informace o sousedním pozemku



Parcelní číslo:	46/8
Obec:	Ostrava [554821]
Katastrální území:	Slezská Ostrava [714828]
Číslo LV:	3425
Výměra [m²]:	134
Typ parcely:	Parcela katastru nemovitostí
Mapový list:	DKM
Určení výměry:	Ze souřadnic v S-JTSK
Způsob využití:	ostatní komunikace
Druh pozemku:	ostatní plocha

Vlastníci, jiní oprávnění

Vlastnické právo	Podíl 1
Statutární město Ostrava, Prokešovo náměstí 1803/8, Moravská Ostrava, 70200 Ostrava	
Svěřená správa nemovitostí ve vlastnictví obce	Podíl 1
Městský obvod Slezská Ostrava, Těšínská 138/35, Slezská Ostrava, 71016 Ostrava	

Způsob ochrany nemovitosti

Nejsou evidovány žádné způsoby ochrany.

Seznam BPEJ

Parcela nemá evidované BPEJ.

Omezení vlastnického práva

Typ
Věcné břemeno (podle listiny)
Věcné břemeno zřizování a provozování vedení

Jiné zápisy

Nejsou evidovány žádné jiné zápisy.

Řízení, v rámci kterých byl k nemovitosti zapsán cenový údaj

Nemovitost je v územním obvodu, kde státní správu katastru nemovitostí ČR vykonává [Katastrální úřad pro Moravskoslezský kraj, Katastrální pracoviště Ostrava](#)

Zobrazené údaje mají informativní charakter. Platnost k 02.04.2020 09:00:00.

Informace o sousedním pozemku



Parcelní číslo:	5599/2
Obec:	Ostrava [554821]
Katastrální území:	Slezská Ostrava [714828]
Číslo LV:	3425
Výměra [m²]:	320
Typ parcely:	Parcela katastru nemovitostí
Mapový list:	DKM
Určení výměry:	Graficky nebo v digitalizované mapě
Způsob využití:	ostatní komunikace
Druh pozemku:	ostatní plocha

Vlastníci, jiní oprávnění

Vlastnické právo	Podíl 1
Statutární město Ostrava, Prokešovo náměstí 1803/8, Moravská Ostrava, 70200 Ostrava	
Svěřená správa nemovitostí ve vlastnictví obce	Podíl 1
Městský obvod Slezská Ostrava, Těšínská 138/35, Slezská Ostrava, 71016 Ostrava	

Způsob ochrany nemovitosti

Nejsou evidovány žádné způsoby ochrany.

Seznam BPEJ

Parcela nemá evidované BPEJ.

Omezení vlastnického práva

Typ
Věcné břemeno (podle listiny)

Jiné zápisy

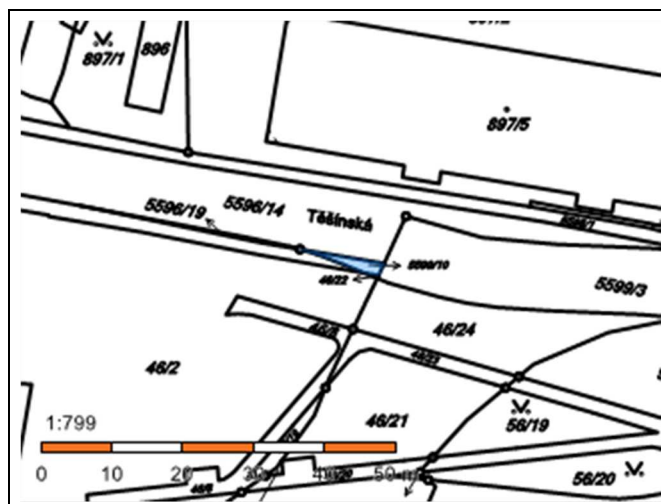
Nejsou evidovány žádné jiné zápisy.

Řízení, v rámci kterých byl k nemovitosti zapsán cenový údaj
--

Nemovitost je v územním obvodu, kde státní správu katastru nemovitostí ČR vykonává [Katastrální úřad pro Moravskoslezský kraj, Katastrální pracoviště Ostrava](#)

Zobrazené údaje mají informativní charakter. Platnost k 02.04.2020 09:00:00.

Informace o sousedním pozemku



Parcelní číslo:	5599/10
Obec:	Ostrava [554821]
Katastrální území:	Slezská Ostrava [714828]
Číslo LV:	3425
Výměra [m²]:	12
Typ parcely:	Parcela katastru nemovitostí
Mapový list:	DKM
Určení výměry:	Graficky nebo v digitalizované mapě
Způsob využití:	ostatní komunikace
Druh pozemku:	ostatní plocha

Vlastníci, jiní oprávnění

Vlastnické právo	Podíl 1
Statutární město Ostrava, Prokešovo náměstí 1803/8, Moravská Ostrava, 70200 Ostrava	
Svěřená správa nemovitostí ve vlastnictví obce	Podíl 1
Městský obvod Slezská Ostrava, Těšínská 138/35, Slezská Ostrava, 71016 Ostrava	

Způsob ochrany nemovitosti

Nejsou evidovány žádné způsoby ochrany.

Seznam BPEJ

Parcela nemá evidované BPEJ.

Omezení vlastnického práva

Nejsou evidována žádná omezení.

Jiné zápisy

Nejsou evidovány žádné jiné zápisy.

Řízení, v rámci kterých byl k nemovitosti zapsán cenový údaj

Nemovitost je v územním obvodu, kde státní správu katastru nemovitostí ČR vykonává [Katastrální úřad pro Moravskoslezský kraj, Katastrální pracoviště Ostrava](#)

Zobrazené údaje mají informativní charakter. Platnost k 02.04.2020 09:00:00.